

# TRAME VERTE ET BLEUE DU NORD-PAS DE CALAIS

## Schéma Régional d'Orientation

ETAT D'AVANCEMENT EN JANVIER 2007

### ORIENTATIONS :

#### Corridors principaux :







à créer à pérenniser

-  de zones humides
-  fluviaux
-  forestiers
-  littoraux
-  de pelouses calcicoles
-  miniers

#### Maillage biologique et paysager :

-  Espaces naturels à conforter (densité forte)
-  Espaces naturels à conforter (densité faible)
-  Espaces à renaturer

#### ETAT DES LIEUX :

-  Cœurs de nature
-  Cœurs de nature à confirmer
-  Espaces naturels relais
-  Réseau hydrographique
-  Limites communales
-  Espaces artificialisés

