

# Waalst Gewest




## Riviercontracten

### Legende





#### Bestaande riviercontracten

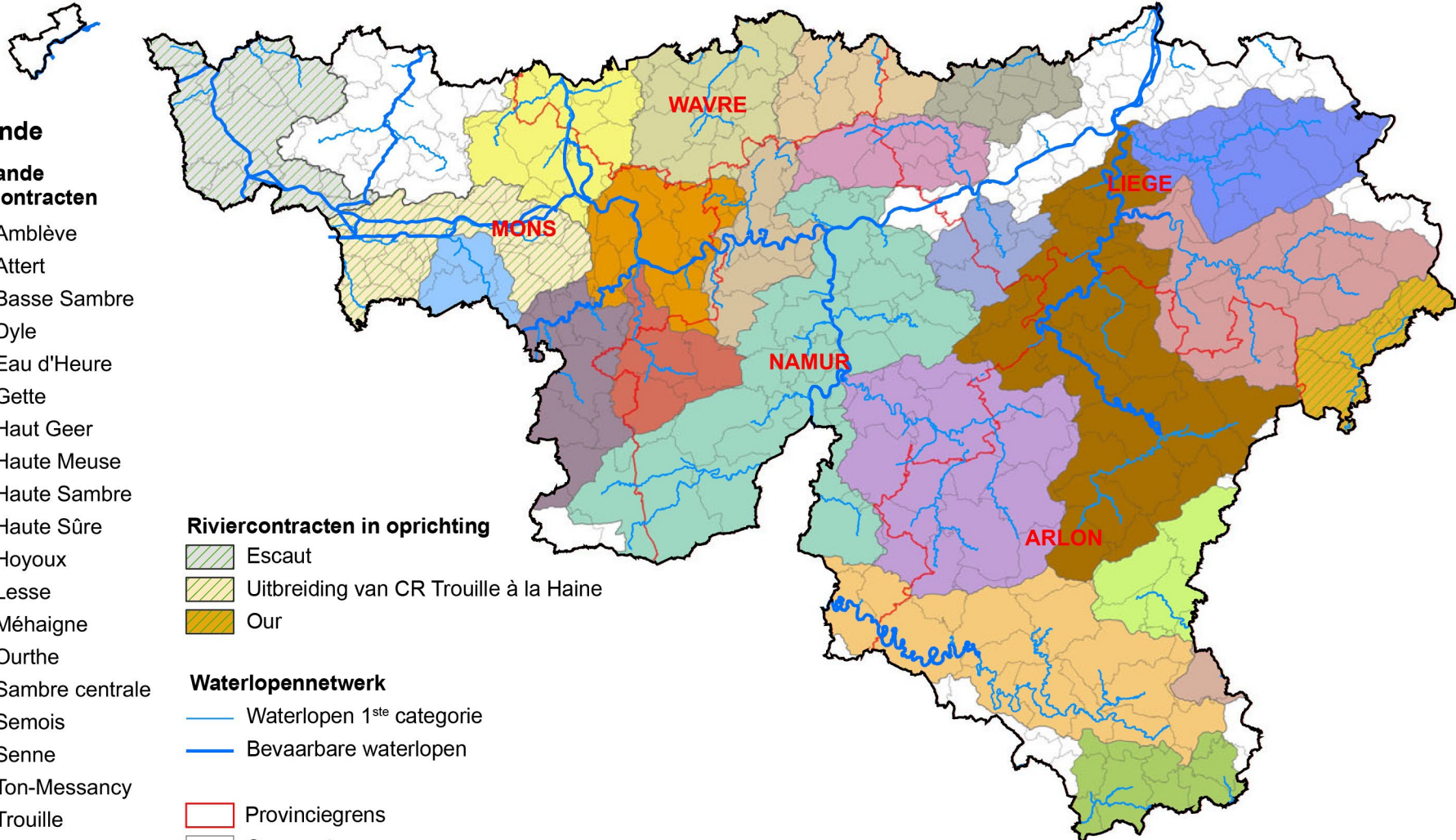
-  Amblève
-  Attert
-  Basse Sambre
-  Dyle
-  Eau d'Heure
-  Gette
-  Haut Geer
-  Haute Meuse
-  Haute Sambre
-  Haute Sûre
-  Hoyoux
-  Lesse
-  Méhaigne
-  Ourthe
-  Sambre centrale
-  Semois
-  Senne
-  Ton-Messancy
-  Trouille
-  Vesdre

#### Riviercontracten in oprichting

-  Escaut
-  Uitbreiding van CR Trouille à la Haine
-  Our

#### Waterloppennetwerk

-  Waterlopen 1<sup>ste</sup> categorie
-  Bevaarbare waterlopen
-  Provinciegrens
-  Gemeentegrens



Ministère de la Région wallonne  
 Direction Générale des Ressources Naturelles et de l'Environnement  
 Division de l'Eau  
 Direction des Eaux de Surface  
 Ir A. Smoos - Février 2008



0 5 10 20 30 40  
 Kilometer